
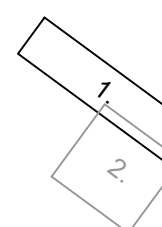


LEGENDA :


- NAVRŽENÁ KANALIZACE
- NAVRŽENÁ KANALIZAČNÍ PŘÍPOJKA
- NAVRŽENÁ VNITŘNÍ KANALIZACE
- NAVRŽENÁ VOD. PŘÍPOJKA
- NAVRŽENÁ PŘÍPOJKA NN
- NAVRŽENÉ ZATRUBENÍ VODOTEČE
- NAVRŽENÉ OPLOČENÍ ČOV
- VODOVOD - VÝHLED
- HRANICE STAVENÍŠTĚ
- MOŽNÝ PŘÍJEZD / PŘÍSTUP NA STAVENÍŠTĚ
- STÁVAJÍCÍ KANALIZACE A ČOV PRO DOMOV SV. JOSEFA
- STÁVAJÍCÍ KANALIZACE
- STÁVAJÍCÍ VODOVOD VEŘEJNÝ
- STÁVAJÍCÍ PLYNOVOD
- STÁVAJÍCÍ SDĚL. KABEL - OPTICKÝ
- STÁVAJÍCÍ SDĚL. KABEL - METALICKÝ
- STÁVAJÍCÍ KABEL NN
- STÁVAJÍCÍ VEDENÍ NN
- STÁVAJÍCÍ VEDENÍ VN

KLAD LISTŮ:



Základní mapa KN je pouze orientační.
Pro přesné určení majetkoprávních vztahů
je potřebné hranice v terénu vyznačit.

PODZEMNÍ VEDENÍ JSOU ZNAČENY INFORMATIVNĚ
PODMÍNKOU ZAHÁJENÍ STAVBY JE VYTÝČENÍ
PODZEMNÍCH VEDENÍ A OZNAČENÍ ZAČÁTKU STAVBY
JEJICH SPRÁVČÍM !

VED. PROJEKTANT	PROFESE	ZODP. PROJEKTANT	VYPRACOVAL	 P-AQUA s.r.o. PROJEKTOVÁ KANCELÁŘ Jižní 870 500 03 Hradec Králové tel: 495 408 514 projekce@p-aqua.cz	
	KANALIZACE	Ing. Z. Pilař	Ing. Z. Pilař		
MÍSTO STAVBY :	Žireč - Dvůr Králové nad Labem				
INVESTOR :	Město Dvůr Králové nad Labem, nám. T.G.Masaryka 38, 544 17				
AKCE:	ŽIREČ KANALIZACE A ČISTÍRNA ODPADNÍCH VOD Dokumentace pro provádění stavby			FORMÁT	6 x A4
OBJEKT:	C - SITUAČNÍ VÝKRESY			DATUM	XI / 2019
NÁZEV:	KOORDINAČNÍ SITUAČNÍ VÝKRES - 1. DÍL			STUPEŇ	DPPS
				Č. ZAKÁZKY	52 / 2019
				MÉRÍTKO	1 : 1 000
				ČÁST:	OBJEKT:
				C	3.1